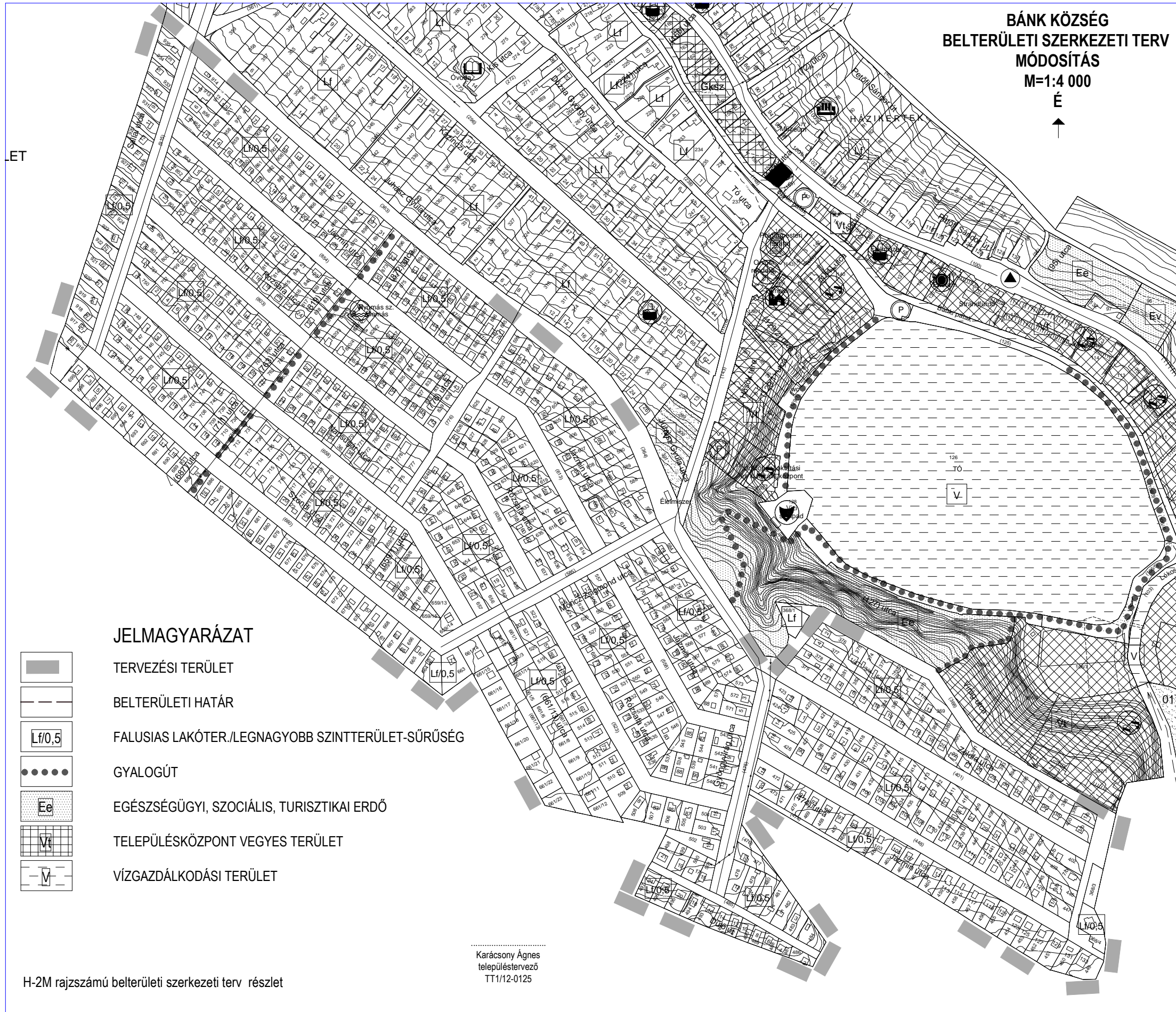
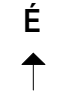









**BÁNK KÖZSÉG
BELTERÜLETI SZERKEZETI TERV
MÓDOSÍTÁS
M=1:4 000**



JELMAGYARÁZAT

-  TERVEZÉSI TERÜLET
-  BELTERÜLETI HATÁR
-  FALUSIAS LAKÓTER./LEGNAGYOBB SZINTTERÜLET-SÚRÚSÉG
-  GYALOGÚT
-  EGÉSZSÉGÜGYI, SZOCIÁLIS, TURISZTIKAI ERDŐ
-  TELEPÜLÉSKÖZPONT VEGYES TERÜLET
-  VÍZGAZDÁLKODÁSI TERÜLET

Karácsony Ágnes
településtervező
TT1/12-0125

H-2M rajzszámú belterületi szerkezeti terv részlet